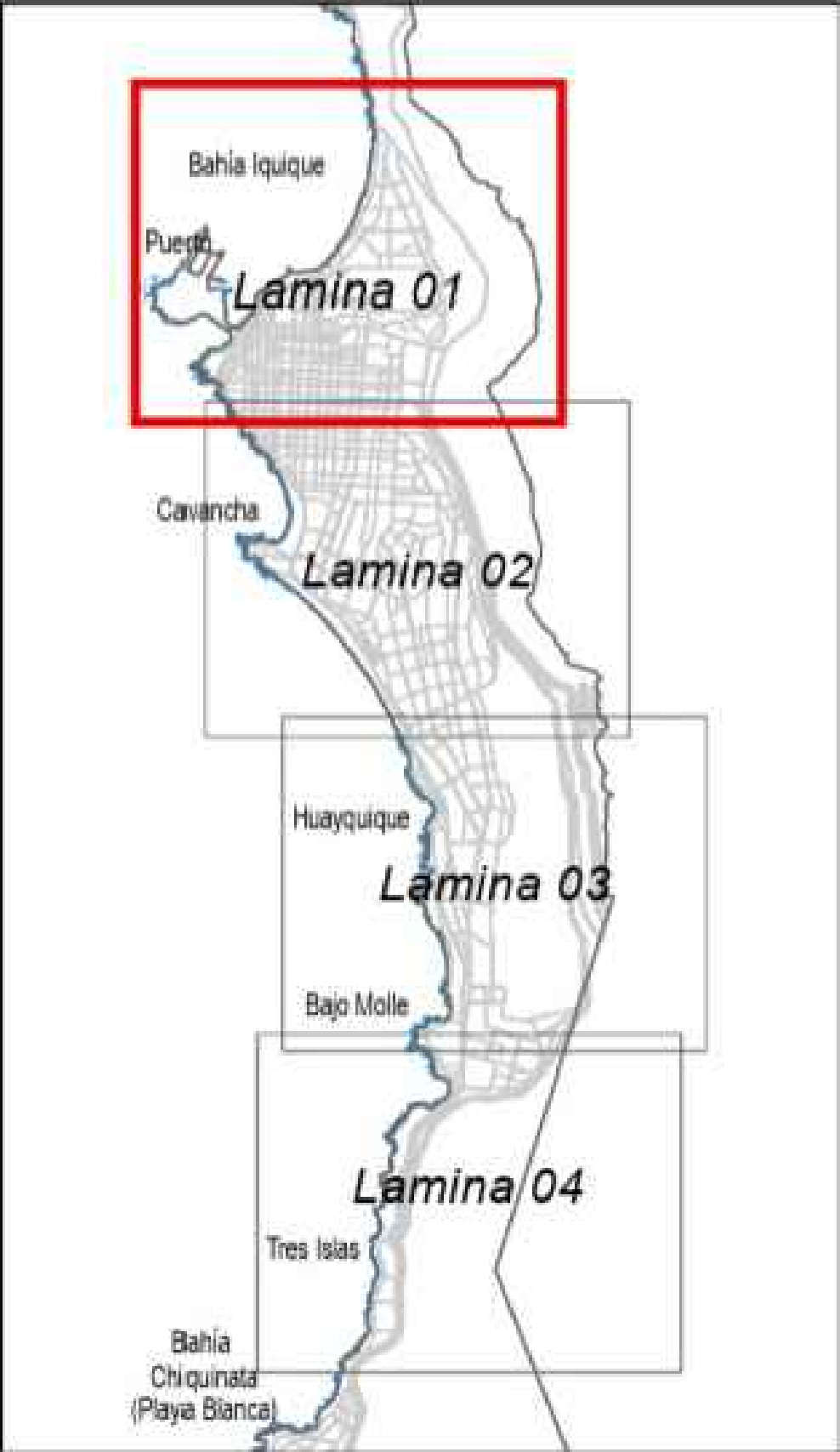


UBICACIÓN

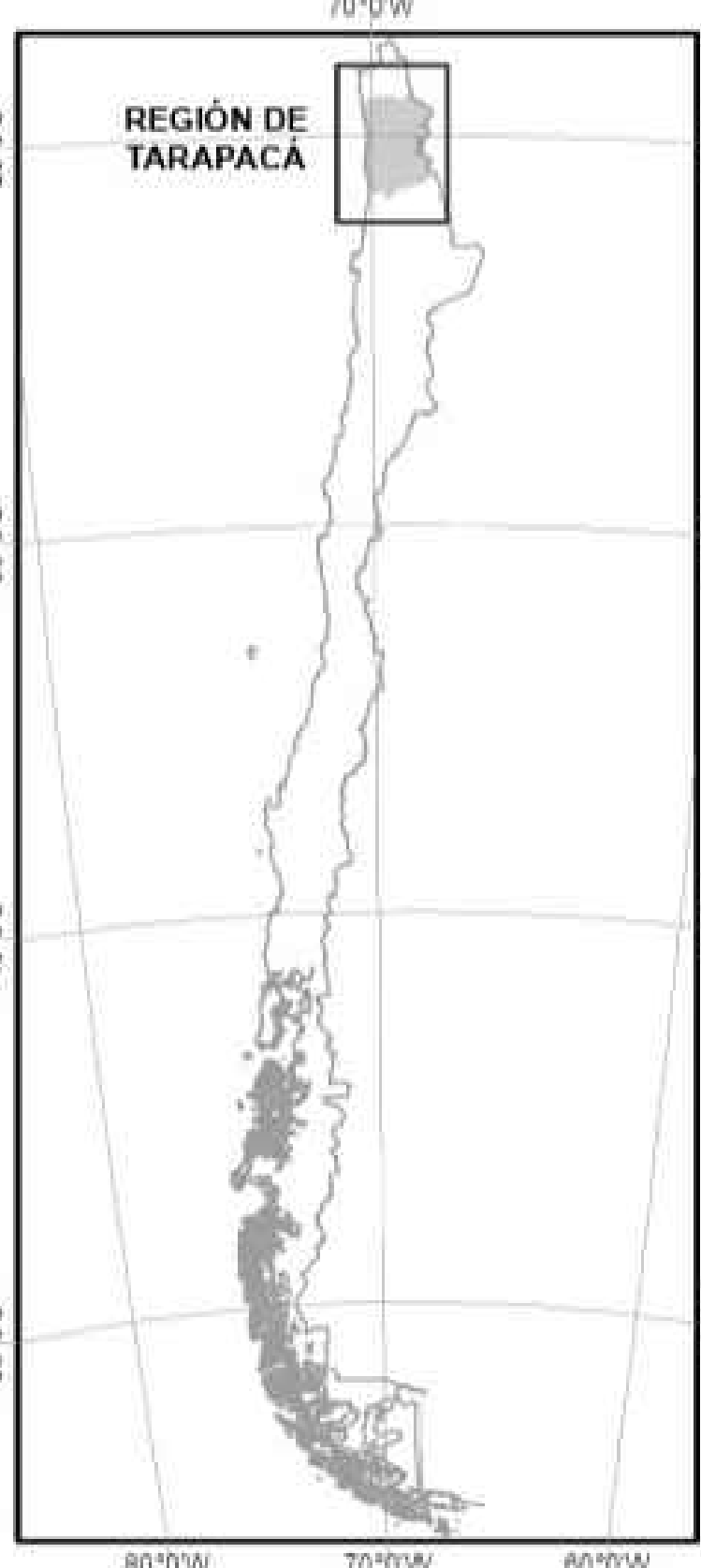
CUADRO DE UBICACIÓN



UBICACIÓN COMUNAL




ESQUICIO DE CHILE



CUADRO COORDENADAS LIMITE RECINTO PORTUARIO

CUADRO DE COORDENADAS UTM			COORDENADAS GEOGRÁFICAS					
Vertice	Datum WGS - 84		Longitud O			Latitud S		
	ESTE	NORTE	Grados	Minutos	Segundos	Grados	Minutos	Segundos
A	378,131.850	7,764,993.323	70	9	59.450	20	12	31.380
B	377,674.593	7,765,642.587	70	10	15.040	20	12	10.160
C	378,487.856	7,767,180.677	70	9	46.650	20	11	20.320
D	379,406.738	7,767,307.906	70	9	14.970	20	11	16.390
E	379,735.983	7,766,424.510	70	9	3.840	20	11	45.190
F	379,792.530	7,765,157.960	70	9	2.190	20	12	26.400
G	379,687.772	7,764,997.393	70	9	5.840	20	12	31.600
H	379,660.387	7,764,835.519	70	9	6.820	20	12	36.860
I	379,597.947	7,764,838.841	70	9	8.970	20	12	36.740
J	379,544.662	7,764,794.819	70	9	10.820	20	12	38.160
K	379,525.469	7,764,817.938	70	9	11.470	20	12	37.400
L	379,519.361	7,764,812.820	70	9	11.680	20	12	37.560
M	379,538.708	7,764,789.544	70	9	11.020	20	12	38.330
N	379,536.731	7,764,768.148	70	9	11.100	20	12	39.020
Ñ	379,479.268	7,764,720.651	70	9	13.090	20	12	40.550
O	379,500.885	7,764,693.912	70	9	12.350	20	12	41.430
P	379,504.569	7,764,676.761	70	9	12.230	20	12	41.990
Q	379,368.308	7,764,708.893	70	9	16.910	20	12	40.910
R	379,364.628	7,764,701.691	70	9	17.040	20	12	41.140
S	379,414.238	7,764,683.605	70	9	15.340	20	12	41.740
T	379,411.849	7,764,675.912	70	9	15.420	20	12	41.990
U	379,398.832	7,764,765.288	70	9	15.870	20	12	42.010
V	378,991.018	7,764,252.566	70	9	30.020	20	12	55.670

----- LIMITE RECINTO PORTUARIO

			EMPRESA PORTUARIA IQUIQUE		
AVDA. JORGE BARRERA N° 62 FONDO 56-57-400100 IQUIQUE - CHILE			CONTENIDO :		
LÍMITE RECINTO PORTUARIO					
APROBO	RUBEN CASTRO H. GERENTE GENERAL		N° PLANO	EPI - RP-1001	01 de 06
REVISO	MIGUEL MARTÍNEZ B.		FECHA	ENERO 2025	
DIBUJO	MIGUEL MARTÍNEZ B.		ESCALA	1:4.000	